


M-33-113-D-a



● MÍSTO SG PRŮZKUMU



STAVEBNÍ GEOLOGIE n. p. Praha 1, Gorkeho 7

Odběratel: MNV Č. KRUMLOV

Název úkolu: Č. KRUMLOV-ZIMNÍ STADION

Číslo úkolu:
65 889 07 K1

Zpracoval:

J. KRÍŽ *[signature]*

Kreslil:

J. KRÍŽ *[signature]*

Schválil:

ING. HALAMA

Datum

VI. 73

Měřítko:

1 : 25 000

Čís. příl.:

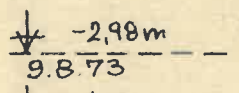
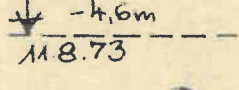
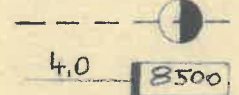

1.




PŘEHLEDNÁ SITUACE

VYSVĚTLIVKY:

①		NAVÁŽKA
②		HLÍNA HUMÓSNÍ PÍŠČITÁ
③		HLÍNA JÍLOVITOPÍŠČITÁ
④		HLÍNA PÍŠČITÁ
⑤		PÍSEK HLINITÝ
⑥		ŠTĚRK PÍŠČITÝ
⑦		KAMENY, ÚLOMKY
⑧		RULA ZVĚTRALÁ
⑨		RULA NAVĚTRALÁ
⑩		VÁPENEC NAVĚTRALÝ AŽ ZDRAVÝ
a		ORGANICKÁ PŘÍMĚS

ZVLÁŠTNÍ ZNAČKY:

	USTÁLENÁ HLADINA PODZEMNÍ VODY
	NARAŽENÁ HLADINA PODZEMNÍ VODY
	MÍSTO ODBĚRU VZORKU PODZEMNÍ VODY PRO ZKR. ROZBOR
	MÍSTO ODBĚRU PORUŠENÉHO VZORKU ZEMINY

	STAVEBNÍ GEOLOGIE n. p. Praha 1, Gorkého 7				
	Odběratel: MÍSTNÍ NÁRODNÍ VÝBOR Č. KRUMLOV				
	Název úkolu: Č. KRUMLOV - ZIMNÍ STADION				
	Číslo úkolu: 65 889 07 K1	Zpracoval: KRÍŽ 	Kreslil: KRÍŽ 	Schválil: Ing. HALAMA, CSc.	Datum: IX. 73
GEOLOGICKÉ ŘEZY			Měřítko: 1:200/100	Čís. příl.: 4.	

Úkol: Č.Krumlov-stadion.

Příl.č.7.

č.z.65 889.

T e c h n i c k á m ě ř i c k á z p r á v a .

Požadavek na daném úkole je zaměřiti provedené sondy, vyhotoviti profily a provésti zákres do mapy 1:1000.

Lokalita nachází se v severozápadní části města Č.Krumlov v blízkosti vápenky. Terén je značně členitý zejména v prostoru potoka.

Polohopisné bodové pole je jednotná triangulační síť. Použity body 34 a 001 z nichž nepřímým připojením se 4 stanovisek byl úkol zaměřen strojem Redta.

Výškopisné bodové pole je jednotná nivelační síť a to pořadí Mfi Prachatice-Č.Krumlov. Použity značky č. 72 Č.Krumlov-Latrán dům čp.111 a č. 73 Č.Krumlov Latrán dům čp.202. Měřeno technickou nivelečí strojem Zeiss Ni025.

Polohopis: S - JTSK.

Výškopis: balt po vyrovnání.

V průzkumném prostoru nebyly trvale stabilizovány žádné pevné geodetické body.

Stav zaměření odpovídá ke dni 3.9.1973.

Seznam souřadnic vrtů:

		Y		X	Výšky: balt p.v. terén pažnice	
K	1	770 023,89	1	182 082,70	488,11	
K	2	770 006,19	1	182 046,63	496,25	
K	3	769 994,14	1	182 018,58	494,55	
V	4	770 027,85	1	182 010,87	487,41	
V	5	770 038,79	1	182 046,63	487,58	
V	6	770 050,14	1	182 069,37	487,27	
V	7	770 101,15	1	182 059,18	486,59	
PV	8	770 083,25	1	182 026,81	487,39	487,59
V	9	770 069,58	1	181 992,33	487,38	
V	10	770 036,20	1	181 972,30	487,47	

Č.Budějovice 14.9.1973. Vyhotovil: Ing.Holín V.